

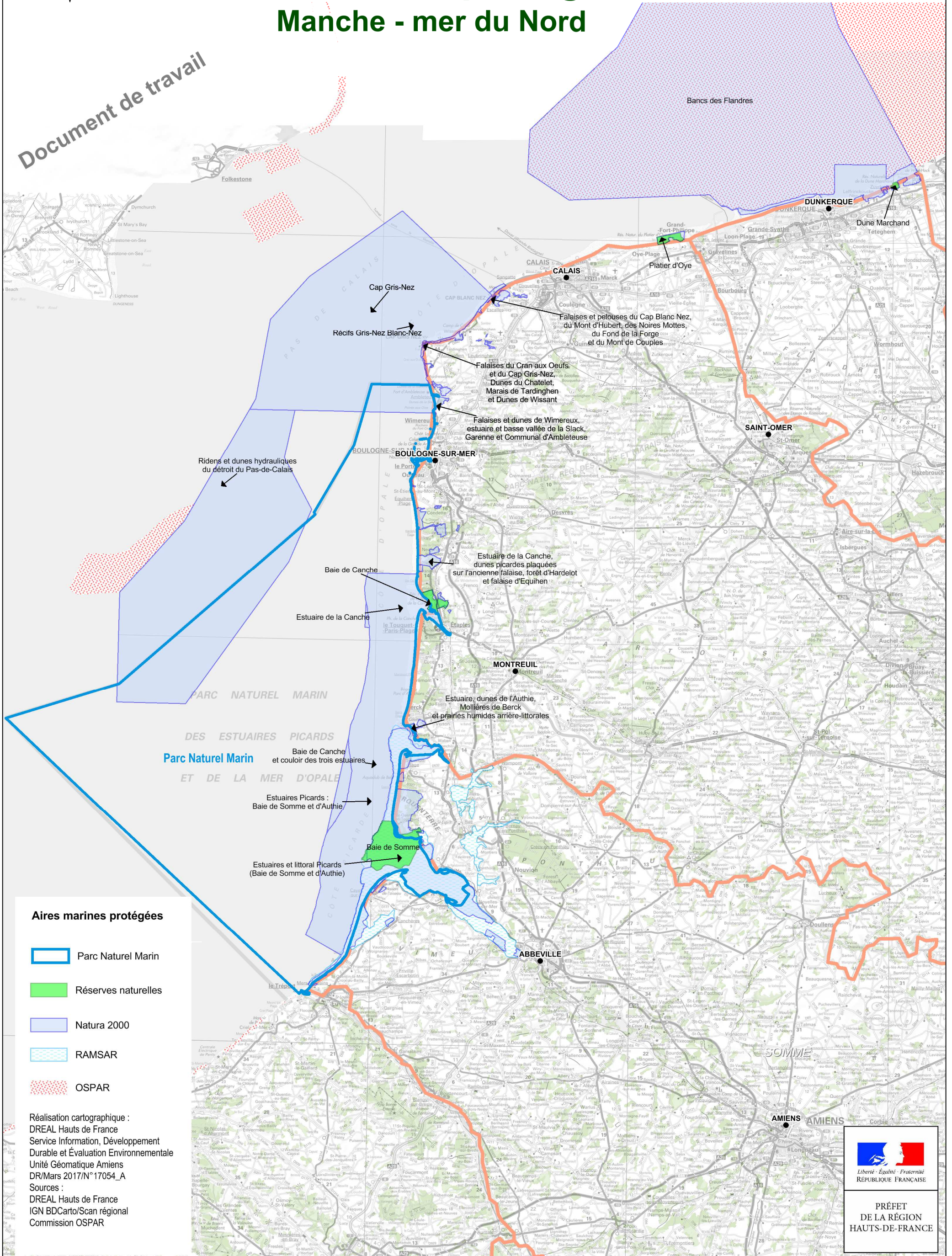


Hauts de France






Aires marines protégées

Manche - mer du Nord

Document de travail



Aires marines protégées

-  Parc Naturel Marin
-  Réserves naturelles
-  Natura 2000
-  RAMSAR
-  OSPAR

Réalisation cartographique :
 DREAL Hauts de France
 Service Information, Développement
 Durable et Évaluation Environnementale
 Unité Géomatique Amiens
 DR/Mars 2017/N°17054_A
 Sources :
 DREAL Hauts de France
 IGN BDCarto/Scan régional
 Commission OSPAR



Liberté · Égalité · Fraternité
 REPUBLIQUE FRANÇAISE

PRÉFET
 DE LA RÉGION
 HAUTS-DE-FRANCE