 Secteurs à Equilibre Quantitatif Fragile (SEQF)

Zone de Répartitions des Eaux (ZRE)

 Nappe des Calcaires Carbonifères

 Albien


 Aronde

Les Secteurs à Equilibre Quantitatif Fragile (SEQF) et les zones de Répartitions des Eaux (ZRE) sont deux territorialisations des captages en eau et de leur vulnérabilité.


Les SEQF sont des secteurs définis au cours d'états des lieux pour lesquels des actions doivent être mises en place pour réduire le déséquilibre de la ressource en eau.

Les zones de répartition des eaux (ZRE) sont définies en application de l'article R211-71 du code de l'environnement (CE), comme des "zones présentant une insuffisance, autre qu'exceptionnelle, des ressources par rapport aux besoins".


Administratif

 Commune

 Limite régionale

 Limite départementale

 Frontière nationale

 Réseau routier principal

Conception : DREAL Hauts-de-France/SIDDEE/PAD

Données sources :

DREAL HdF (SEN)

Fonds de plan :

© IGN ADMIN EXPRESS ®

© IGN ROUTE 500 ®

Date de réalisation : 30/11/2020

Réf. : 20-009-L

0 10 20 km

