










## Légende

-  Domaine Public Maritime
-  Domaine Public Fluvial
-  Sites du Conservatoire du Littoral
-  Sites du Conservatoire Naturel

## Administratif

-  Commune
-  Limite régionale
-  Limite départementale
-  Frontière nationale
-  Réseau routier principal

Conception : DREAL Hauts-de-France/SIDDEE/PAD  
 Données sources : Fédération des Conservatoires d'Espaces Naturels INPN  
 DREAL HdF  
 Fonds de plan : © IGN ADMIN EXPRESS ®  
 © IGN ROUTE 500 ®  
 Date de réalisation : 24/11/2020  
 Réf. : 20-009-L

0 10 20 km

