





Réseau routier principal

-  Autoroute
-  Nationale
-  Départementale
-  Zones urbanisées

Administratif

-  Commune
-  Limite régionale
-  Limite départementale
-  Frontière nationale

Conception : DREAL Hauts-de-France/SIDDEE/PAD
Données sources :
© IGN ROUTE 500 ®
Fonds de plan :
© IGN ADMIN EXPRESS ®
Date de réalisation : 02/02/2021
Réf. : 20-009-L

0 10 20 km

