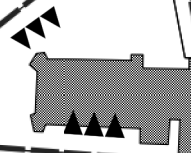


Picardie/ département de l'Oise (60)
Site inscrit au nom des sites de la chapelle de Vaux et ses abords

Commune de Creil





section
AO




section
AV

Légende

 Limite communale

 Périimètre de section cadastrale

 Site inscrit par décret du 23 juin 1944

Fonds de plan: © IGN ©
Données sources: DREAL Hauts-de-France
Date de réalisation: Novembre 2020

0 6 12 18 m
1:500



**PRÉFET
DE LA RÉGION
HAUTS-DE-FRANCE**

*Liberté
Égalité
Fraternité*