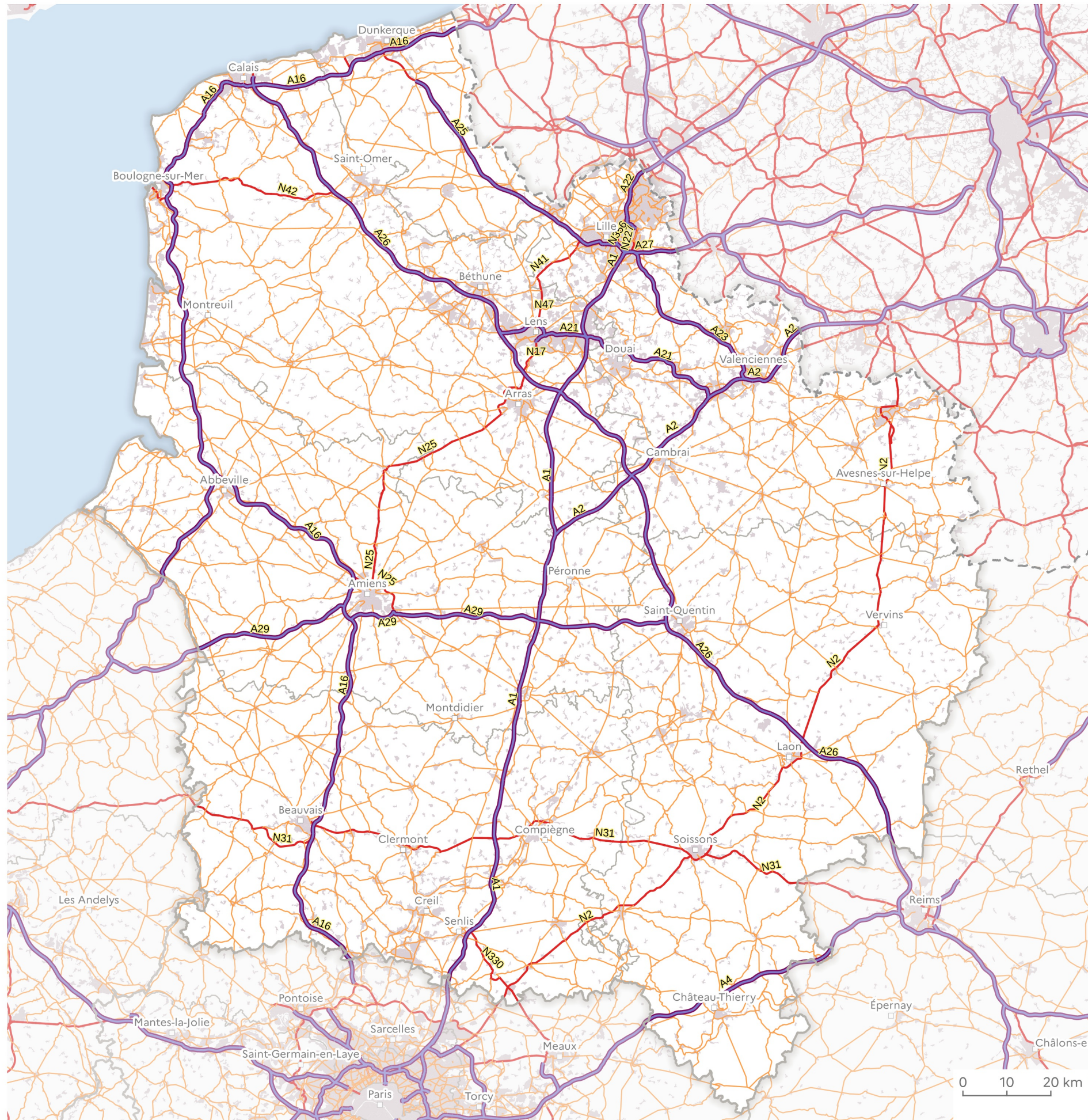









INFRASTRUCTURES ROUTIÈRES

INFRASTRUCTURES ET FRET



Réseau routier principal

-  Autoroute
-  Nationale
-  Départementale
-  Zones urbanisées

-  Limite régionale
-  Limite départementale
-  Frontière nationale

Conception : DREAL Hauts-de-France/SIDDEE/PAD
Données sources :
Fonds de plan :
© IGN ADMIN EXPRESS ®
© IGN ROUTE 500 ®
Réf. : 22-099-L (29/03/2023)