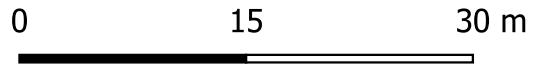

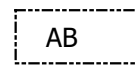


Données sources :
Liste des sources : DREAL Hauts-de-France
Fonds de plan : © IGN®
Date de réalisation : Septembre 2021
Réf. : 21-121-A



1:500

Légende

-  Site inscrit par décret du 17 décembre 1948
-  Périimètre de section cadastrale

Fonds: ® IGN ©
Données source: DREAL Hauts de France - Décembre 2015